



ქალაქ თბილისის მუნიციპალიტეტის საკრებულო



დადგენილება № 3-6

21 დეკემბერი
“ --- ” ----- 2021 წ

ქ. თბილისი

„დედაქალაქის მიწათსარგებლობის გენერალური გეგმის დამტკიცების შესახებ“
ქალაქ თბილისის მუნიციპალიტეტის საკრებულოს 2019 წლის 15 მარტის №39-18
დადგენილებაში ცვლილების შეტანის თაობაზე

საქართველოს ორგანული კანონის „ადგილობრივი თვითმმართველობის კოდექსი“ 61-ე
მუხლის მე-2 პუნქტისა და „ნორმატიული აქტების შესახებ“ საქართველოს ორგანული
კანონის მე-20 მუხლის მე-4 პუნქტის თანახმად, ქალაქ თბილისის მუნიციპალიტეტის
საკრებულო ადგენს:

მუხლი 1

შეტანილ იქნეს ცვლილება „დედაქალაქის მიწათსარგებლობის გენერალური გეგმის
დამტკიცების შესახებ“ ქ. თბილისის მუნიციპალიტეტის საკრებულოს 2019 წლის 15
მარტის №39-18 დადგენილებაში (სსმ, ვებგვერდი: www.matsne.gov.ge, 20/03/2019,
სარეგისტრაციო კოდი: 330090020.35.101.016587) და დადგენილების:

ა) პირველი მუხლის „ა“ პუნქტით დამტკიცებული „დედაქალაქის მიწათსარგებლობის
გენერალური გეგმის გრაფიკული ნაწილი – რუკა (დანართი №1)“ ჩამოყალიბდეს
თანდართული რედაქციით (თან ერთვის ცვლილების საინფორმაციო მასალა);

ბ) პირველი მუხლის „ა“ პუნქტის „ა.თ“ ქვეპუნქტით დამტკიცებული „თბილისის
გამწვანებული ტერიტორიების რუკა (დანართი №1.8)“ ჩამოყალიბდეს თანდართული
რედაქციით;

მუხლი 2

დადგენილება ამოქმედდეს გამოქვეყნებისთანავე.

ქალაქ თბილისის მუნიციპალიტეტის
საკრებულოს თავმჯდომარე

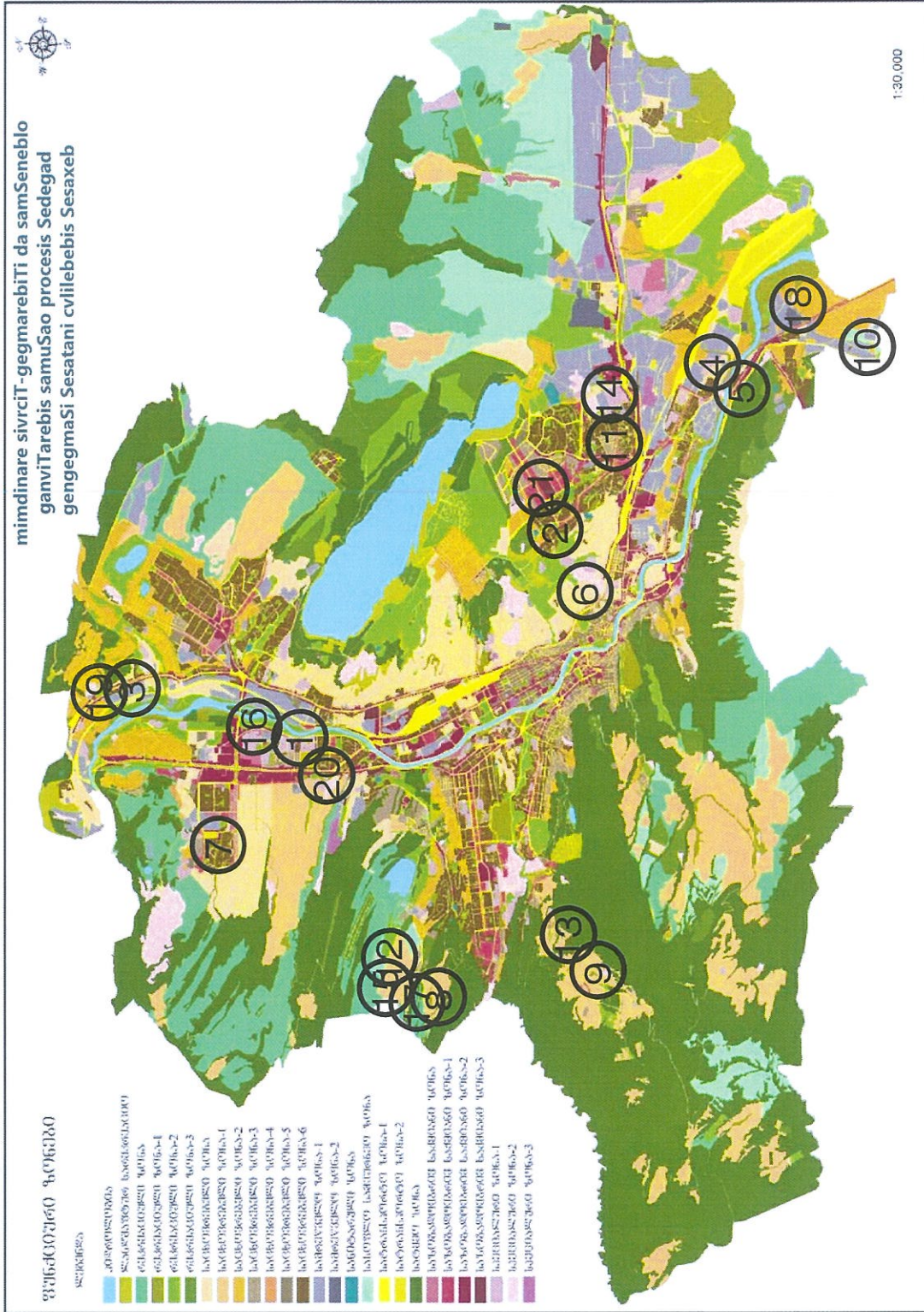
გიორგი ტყემალაძე

[illegible]

1:30,000




**mimdinare sivrcti-gegmarebiTi da samSeneblo
ganviTarebis samuSao procesis Sedegad
gengegmaSi Sesatani cvlilebebis Sesaxeb**



ფუნქციური ზონირების ცვლილების მოთხოვნა

ადგილმდებარეობა



დაინტერესებული პირი: ლევან ინასარიძე

დამკვეთის ინფორმაცია: ლევან ინასარიძე

მესაკუთრე: შპს "სოკარ ჯორჯია პეტროლეუმი"

მისამართი: ქალაქი თბილისი, აკაკი ზეგიაშვილის ქუჩა N 66

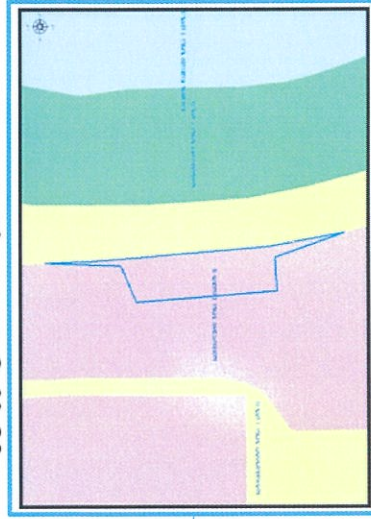
საკადასტრო კოდი : N01.13.02.010.053 და მიმდებარე ტერიტორია

მიზნობრიობა: რსებული გაზგასამართი სადგურის რეკონსტრუქცია, კერძოდ, ავტოგასამართი სადგურის მოწყობა.

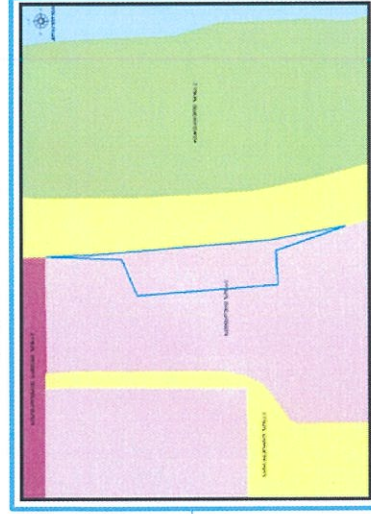
<http://maps.tbilisi.gov.ge/?orgId=1&objId=146055&Id=10880#/C=44.7789836-41.7698748@Z=20>

განცხადების ნომერი : N 0121323314-67

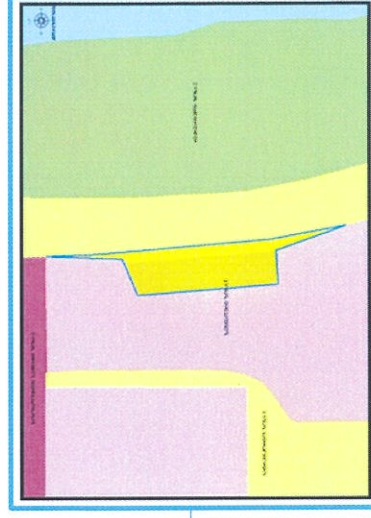
ფუნქციური ზონირება 2014-2018



არსებული ზონირება



მოთხოვნილი ზონირება



მოთხოვნის ტექსტი: სპეციალური ზონა-1 (სპეცზ-1)-ის ცვლილება სატრანსპორტო ზონა-2 (ტზ-2), სატრანსპორტო ზონა-1 (ტზ-1)-ით; ცვლილების საერთო ფართობი: 918 კვ.მ. 2014-2018 წლის გენერალური გეგმის ფუნქციური ზონირების რუკით ვრცელდება სპეციალური ზონა-1 (სპეცზ-1)

ზონირების ბალანსი

არსებული ზონირება		მოთხოვნილი ზონირება	
<div></div>	სპეციალური ზონა-1 (სპეცზ-1) (918კვ.მ)	<div></div>	სატრანსპორტო ზონა-2 (ტზ-2) (625კვ.მ)
		<div></div>	სატრანსპორტო ზონა-1 (ტზ-1) (299კვ.მ)

ქალაქ თბილისის მუნიციპალიტეტის მერიის გარემოს დაცვის საქალაქო სამსახურის პოზიცია: არ საჭიროებს

ქალაქ თბილისის მუნიციპალიტეტის საჯარო სამართლის იურიდიული პირის - ქალაქ თბილისის მუნიციპალიტეტის ტრანსპორტისა და ურბანული განვითარების სააგენტოს პოზიცია : თანხმობა (2021 წლის 22 ნოემბრის N0121326186 წერილი)